



H. AYUNTAMIENTO DE GUAYMAS

DEPENDENCIA: **SINDICATURA MUNICIPAL**  
 SECCIÓN: **ADMINISTRATIVA**  
 OFICIO NO.: **SM/0291/2024**  
 ASUNTO: **EL QUE SE INDICA**

**GUAYMAS DE ZARAGOZA, SONORA, 23 DE JULIO DE 2024.**

**ING. VICTOR OMAR PARTIDA MEDINA**  
 DIRECTOR GENERAL DE INFRAESTRUCTURA  
 URBANA Y ECOLOGIA.  
 P R E S E N T E.-

Por medio del presente y de la manera más atenta nos permitimos informar que de acuerdo a los Artículos 188, 189, 190 capítulo cuarto " de los Bienes de Dominio Público y Privado de los Municipios", Ley de Gobierno y Administración Municipal, son bienes de dominio público municipal: Los de uso común, los inmuebles destinados por el Ayuntamiento a un servicio público, los bienes del dominio público del Municipio son inalienables, imprescriptibles e inembargables, y sólo podrán enajenarse previa su desincorporación por parte del propio Ayuntamiento, **son bienes de uso común:** Las plazas, áreas verdes, callejones, calles, avenidas y demás áreas destinadas al esparcimiento que sean municipales, los accesos, caminos, calzadas y puentes, que no sean propiedad privada, del Estado o de la Federación, **los canales, zanjas y acueductos para uso de la población, construidos o adquiridos por los municipios dentro de su territorio**, que no sean propiedad privada, del Estado o de la Federación, los parques y jardines municipales, las construcciones en lugares públicos, **para servicio u ornato**, los muebles de propiedad municipal, que por su naturaleza no sean sustituibles, tales como documentos, expedientes, manuscritos, publicaciones, mapas, planos, fotografías, grabados, pinturas, películas, archivos, registros y similares; y los demás clasificados por otros ordenamientos como tales.

Ahora bien, en referencia a estas disposiciones de Ley, esta Sindicatura hace constar en atención a lo peticionado en su Oficio S/N fechado con día 23 de julio del presente, referente a la propuesta para **FAISMUN 16 CP – PERFORACIÓN Y EQUIPAMIENTO DE POZO PROFUNDO EN EJIDO LA MISA EN EL MUNICIPIO DE GUAYMAS, SONORA**, que el inmueble al que refieren en su solicitud que se



**SOMOS GUAYMAS**  
 2021 - 2024

**SINDICATURA** | Avenida Serdán No.150 entre Calles 22 y 23 Col. Centro  
 Palacio Municipal Guaymas, Sonora. C.P. 85400 | 622 222 20 49

[www.guaymas.gob.mx](http://www.guaymas.gob.mx)



H. AYUNTAMIENTO DE GUAYMAS

atiende, se encuentra **TITULADO EN CONCESION No. 02SON120256/09HMGR99** en favor del H. Ayuntamiento de Guaymas, **para explotar, usar o aprovechar aguas nacionales del subsuelo por un volumen de 63,565.43 metros cúbicos anuales.**

Se extiende la presente para **CONSTANCIA DE PROPIEDAD**, de él bien inmueble ubicado en;

**POZO UBICADO EN EL EJIDO LA MISA, con coordenadas; Latitud 28° 22' 32.0" Longitud 110° 31' 55.0", en la localidad de Ejido La Misa, Guaymas, Sonora.**

Se anexa a la presente copia simple de título de concesión.

Sin más por el momento, le envió un cordial saludo quedando ante usted para cualquier duda o aclaración.

**ATENTAMENTE**

**MTRO. CARLOS ALBERTO BURROLA CÓRDOVA**  
**SINDICO MUNICIPAL**

CCP. - Archivo  
CABC/Ab\_gamaliel




**SOMOS GUAYMAS**  
2021-2024

**SINDICATURA** | Avenida Serdán No.150 entre Calles 22 y 23 Col. Centro  
Palacio Municipal Guaymas, Sonora. C.P. 85400 | 622 222 20 49

[www.guaymas.gob.mx](http://www.guaymas.gob.mx)

29/7/24



H. GUAYMAS DE ZARAGOZA, SONORA, A 23 DE JULIO DEL 2024.

LIC. CARLOS ALBERTO BURROLA CÓRDOVA  
SÍNDICO MUNICIPAL  
PRESENTE.


Por medio de este conducto y en relación a las obras públicas que se estarán ejecutando en los próximos días, amparadas bajo los recursos distintos a programas de inversión del Ejercicio Fiscal 2024, para el Municipio de Guaymas, Sonora, referentes a:

FAISMUN 16 CP	PERFORACION Y EQUIPAMIENTO DE POZO PROFUNDO EN EJIDO LA MISA.
------------------	---------------------------------------------------------------


Solicito de la manera más atenta se extienda **CONSTANCIA DE PROPIEDAD**, para los terrenos donde se ejecutarán las obras, de lo cual se anexa croquis de localización en el cual se especifica la ubicación del tramo, así como sus detalles, a la brevedad posible, para así estar en condiciones de cumplir cabalmente con las disposiciones legales aplicables, en cuanto a materia de obra pública se refiera.

Sin otro particular de momento, quedo de usted.

Atentamente



**C. ING. VICTOR OMAR PARTIDA MEDINA**  
Director General de Infraestructura Urbana y Ecología



1310

MAYORANTENIMIENTO DE GUAYMAS  
SINDICATURA

23 JUL 2024

RECIBIDO



El Poder Ejecutivo Federal, por conducto de LA COMISIÓN NACIONAL DEL AGUA, que en lo sucesivo se denominará "LA COMISIÓN", con fundamento en lo dispuesto en los artículos 27, párrafo quinto de la Constitución Política de los Estados Unidos Mexicanos; 32 Bis fracciones V, XXIV, XXVI, XXXI y XXXIX de la Ley Orgánica de la Administración Pública Federal; 2o., 33, 34, 35, 37, 38, 40 fracciones I y II y 41 fracciones I y II del Reglamento Interior de la Secretaría de Medio Ambiente, Recursos Naturales y Pesca; 4o., 5o., 9o., fracciones I, IV, V, VI, VII y XVI, 12, 16, 20, 21, 22, 23, 24, 25 párrafo segundo, 26, 27, 28, 29, 33, 37, 42, 43, 47, 49, 50 fracción II, 60, 65, 70, 77, 82, 85, 86, 87, 88, 89, 90, 91, 92, 93, 95, 98, 102, 107, 109, 112, 113 fracciones IV y VII, 118, Sexto Transitorio, Décimoprimer Transitorio y demás relativos de la Ley de Aguas Nacionales; 30, 31, 32, 33, 34, 38, 41, 42, 43, 46, 47, 48, 49, 50, 52, 57, 58, 64, 65, 66, 67, 68, 71, 72, 81, 82, 83, 84, 85, 86, 133, 135, 136, 139, 145, 151, 152, 157, 162, 164, 171, 172, 174 y 182 del Reglamento de la Ley de Aguas Nacionales; 1º fracciones III y IV, 4º fracción I, 5º fracciones IV, VII y XV, 118 fracciones IV y V, 119 fracción I inciso A); 120, 121 y 122 de la Ley General del Equilibrio Ecológico y la Protección al Ambiente; 16, 20 y demás relativos y aplicables de la Ley General de Bienes Nacionales; y Octavo Transitorio del Decreto que reforma, adiciona y deroga diversas disposiciones de la Ley Orgánica de la Administración Pública Federal publicado en el Diario Oficial de la Federación el 28 de diciembre de 1994,

**OTORGA**

**TÍTULO DE CONCESIÓN**

Número: 02SON120256/09HMGR99

A: H. AYUNTAMIENTO CONSTITUCIONAL DE GUAYMAS (LA MISA), que en lo sucesivo se denominará "LA CONCESIONARIA", de nacionalidad MEXICANA, con Registro Federal de Contribuyentes TMG-970915216, con domicilio en AVE. AQUILES SERDAN ENTRE CALLES 22 Y 23; GUAYMAS, Municipio o Delegación de GUAYMAS, de la Entidad Federativa de SONORA, y Código Postal 85400.

NO PARA EXPLOTAR, USAR O APROVECHAR AGUAS NACIONALES SUPERFICIALES POR UN VOLUMEN DE  METROS CÚBICOS ANUALES, EN LOS TÉRMINOS DE ESTE TÍTULO.

SI PARA EXPLOTAR, USAR O APROVECHAR AGUAS NACIONALES DEL SUBSUELO POR UN VOLUMEN DE  METROS CÚBICOS ANUALES, EN LOS TÉRMINOS DE ESTE TÍTULO.

NO PARA EXPLOTAR, USAR O APROVECHAR CAUCES, VASOS, ZONA FEDERAL O BIENES NACIONALES A CARGO DE LA COMISIÓN POR UNA SUPERFICIE DE  METROS CUADRADOS ANUALES, EN LOS TÉRMINOS DE ESTE TÍTULO.

**PERMISO**

NO PARA CONSTRUIR LAS OBRAS NECESARIAS PARA EXPLOTAR, USAR O APROVECHAR AGUAS NACIONALES.

NO PARA DESCARGAR AGUAS RESIDUALES POR UN VOLUMEN DE  METROS CÚBICOS ANUALES, EN LOS TÉRMINOS DE ESTE TÍTULO.

La(s) concesión(es) y el (los) permiso(s) se entienden otorgados sin perjuicio de derechos de terceros y se sujetan a las condiciones generales y específicas contenidas posteriormente en este título y el (los) anexo(s) número(s) DOS en TRES hojas, que forman parte del mismo para todos los efectos legales. En el caso de que la explotación, uso o aprovechamiento de agua se otorgue a una dependencia pública u organismo descentralizado, el presente título se considerará de asignación en dicha parte.

La(s) concesión(es) y/o el permiso de descarga de aguas residuales se otorga(n) por un plazo de CINCUENTA año(s), contados a partir de la fecha del presente título

HERMOSILLO, SONORA, A 17 DE DICIEMBRE DE 1999.

Por "LA COMISIÓN"

ING. MIGUEL ANGEL JURADO MARQUEZ  
GERENTE REGIONAL NOROESTE



212513528

## CONDICIONES GENERALES

PRIMERA.- La(s) concesión(es) y el(los) permiso(s) así como los derechos que se desprenden del presente título son de interés público y quedan sujetos a lo dispuesto en la Ley de Aguas Nacionales y su Reglamento, y en lo que no se oponga a los mismos, a las demás disposiciones legales y reglamentarias aplicables en la materia.

SEGUNDA.- "LA COMISIÓN" tiene el carácter de autoridad en relación a las aguas y bienes nacionales que son objeto de concesión, por lo que supervisará en todo tiempo que "LA CONCESIONARIA" se apegue a la ley, a lo estipulado en este título y demás disposiciones legales y reglamentarias aplicables. "LA CONCESIONARIA" se obliga a permitir las visitas de inspección o fiscalización por el personal autorizado por "LA COMISIÓN" y a proporcionarle la información y documentación que le solicite en relación con el presente título.

TERCERA.- La presente concesión no crea derechos reales, otorga simplemente frente a la administración y sin perjuicio de terceros, el derecho a realizar los usos, aprovechamientos o explotaciones de los bienes nacionales, de acuerdo con las reglas y condiciones que establezcan las leyes, reglamentos, normas y las presentes condiciones. El título de concesión no garantiza la existencia e invariabilidad del volumen de agua concesionada.

De acuerdo con el artículo 42 del Reglamento de la Ley de Aguas Nacionales, la presente concesión no garantiza la existencia o invariabilidad del volumen de agua concesionado, toda vez que la disponibilidad de las aguas está en función de variables hidrológicas naturales fuera del control de "La Comisión", las cuales dependen de fenómenos atmosféricos aleatorios no sujetos a ninguna ley previsible y que pueden causar abundancia o escasez de agua, lo que a su vez definirá que pueda disponerse o no del volumen concesionado, razón por la cual "La Concesionaria", desde este momento, acepta incondicionalmente someterse a la disponibilidad del recurso.

Las aguas nacionales, los cauces, vasos y sus riberas, son inalienables, inembargables e imprescriptibles, conforme a lo dispuesto en el artículo 27 constitucional y la legislación reglamentaria respectiva.

CUARTA.- El otorgamiento del presente título de concesión y permiso(s) queda condicionado a que "LA CONCESIONARIA":

- I. Establezca las medidas necesarias para prevenir y controlar la contaminación de los cuerpos receptores por las descargas de aguas residuales con motivo de los usos o actividades que realice, así como, en su caso, efectuar el tratamiento previo necesario en los términos de la ley y disposiciones reglamentarias y normativas aplicables;
- II. Se ajuste a las condiciones particulares de descarga que fije o modifique "LA COMISIÓN" o que con anterioridad haya fijado la autoridad competente, o en su defecto a las normas oficiales mexicanas para la descarga de aguas residuales y, en su caso, a las normas oficiales mexicanas para el tratamiento de agua para uso o consumo humano;
- III. Cumpla con las normas oficiales mexicanas y condiciones particulares que expida "LA COMISIÓN" para un uso eficiente del agua y realice su reuso, en los términos de la ley y disposiciones reglamentarias;
- IV. Ejecute las obras y trabajos de explotación, uso o aprovechamiento de aguas en los términos y condiciones que establece la ley, el reglamento y el presente título, y compruebe su ejecución y las medidas para prevenir efectos negativos a terceros o al desarrollo hidráulico de la fuente de abastecimiento o de la cuenca;
- V. Efectúe la medición del volumen de extracción de agua así como la medición de la cantidad y caída de las descargas de aguas residuales, en los términos de la ley y disposiciones reglamentarias, e informe a "LA COMISIÓN" en los términos de los anexos del presente título;
- VI. Entere oportunamente los derechos federales, contribuciones de mejoras y aprovechamientos fiscales que se deban cubrir en los términos de la legislación fiscal federal, con motivo del otorgamiento y ejercicio de los derechos a que se refiere el presente título;
- VII. Informe a "LA COMISIÓN" de cualquier cambio que ocurra o que se efectúe y que modifique o pueda modificar los términos o condiciones conforme a los cuales se otorgó el presente título y tramitar oportunamente los permisos o autorizaciones previstos en la ley y disposiciones reglamentarias; y
- VIII. Cumpla con la Ley de Aguas Nacionales y su Reglamento y se ajuste a lo dispuesto en el reglamento y/o decreto de veda correspondiente expedido por el Ejecutivo Federal, así como adoptar las medidas necesarias en circunstancias de sequías extraordinarias o sobreexplotación que dicte autoridad competente. En caso de incumplimiento se procederá a la suspensión de la concesión, independientemente de la sanción que proceda, y de las demás medidas aplicables previstas en la ley y en las disposiciones reglamentarias.

QUINTA.- "LA COMISIÓN" conforme a la Ley de Aguas Nacionales, su Reglamento y el presente título no asume perjuicio o reclamación alguna por daños causados por avenidas ordinarias o extraordinarias. "LA COMISIÓN" no será responsable ni contraerá obligación alguna en el caso de que los bienes concesionados, así como los cultivos, cosechas y bienes del concesionario se dañen o perjudiquen por caso fortuito o fuerza mayor o por cualquier otra causa ajena.

SEXTA.- "LA CONCESIONARIA" podrá realizar ante "LA COMISIÓN" las gestiones correspondientes para obtener la prórroga de la presente concesión, cuando subsista la necesidad de explotar, usar o aprovechar las aguas o bienes nacionales objeto del presente título de concesión y permisos, siempre que no haya incurrido en las causales de terminación a que se refiere la Ley de Aguas Nacionales y su Reglamento, y la solicite dentro de los cinco años previos al término de su vigencia, de conformidad con el artículo 24 de la Ley de Aguas Nacionales.

En el caso de los permisos contenidos en el presente título, se podrán prorrogar en los mismos términos que las concesiones.

SÉPTIMA.- Los derechos de explotación, uso o aprovechamiento que ampara el presente título cuando estén vigentes e inscritos en el Registro Público de Derechos de Aguas, son susceptibles de transmitirse a terceros en la misma cuenca o acuífero, previa autorización de "LA COMISIÓN" o mediante aviso en los casos que así lo prevé la ley y las disposiciones reglamentarias. Las transmisiones se deberán inscribir en el Registro Público de Derechos de Agua dentro de los 15 días hábiles siguientes a la transmisión para producir efectos frente a "LA COMISIÓN" y frente a terceros. En caso de transmisión total de derechos se deberá entregar al adquirente el original del presente título. De no hacer la inscripción conforme al artículo 37 de la Ley de Aguas Nacionales, la transmisión será nula de pleno derecho y se procederá a la revocación del presente título, conforme al artículo 27, fracción II, inciso d) de la ley citada.

En las transmisiones de derechos que se efectúen ante Notario Público, corresponderá a éste gestionar la autorización respectiva e inscribir en el Registro Público de Derechos de Agua dicha operación.

OCTAVA.- Los derechos que ampara el presente título, se suspenderán o se terminarán en los casos o por las causas previstas en la Ley de Aguas Nacionales y su Reglamento, independiente de la aplicación de las sanciones que por incumplimiento procedan en los términos de los mismos; igualmente, se terminarán por desaparición de la finalidad o del bien objeto de la concesión y por nulidad de conformidad con lo dispuesto por el artículo 21, fracciones III y IV, 24 y demás aplicables de la Ley General de Bienes Nacionales, así como el incumplimiento a las condiciones de este título.

NOVENA.- Es causa de caducidad por dejar de aprovechar las aguas objeto de esta concesión durante 3 (tres) años consecutivos. Si durante ese mismo lapso solamente se utilizó una parte del volumen de agua autorizada, la caducidad se declarará sobre el volumen que no hubiese sido utilizado.

DÉCIMA.- En caso de suspensión, revocación o de caducidad, "LA COMISIÓN" notificará a "LA CONCESIONARIA" la falta o faltas en que hubiere incurrido o la procedencia de la caducidad y le concederá un término de 15 (quince) días hábiles para su defensa.

DÉCIMAPRIMERA.- Al término de la vigencia de este título de concesión terminarán igualmente los permisos respectivos y revertirán los bienes concesionados de pleno derecho al control y administración de "LA COMISIÓN"; asimismo, pasarán sin costo alguno a "LA COMISIÓN", las obras que se construyan dentro de los cauces, vasos o zonas federales de las aguas nacionales, así como las que se construyan en los bienes nacionales inherentes a dichas aguas a que se refiere el artículo 113 de la Ley de Aguas Nacionales o, en su caso, a los que se refiere la Ley General de Bienes Nacionales. "LA COMISIÓN" podrá exigir a "LA CONCESIONARIA" que al término de la concesión de bienes nacionales y previamente a su entrega, proceda por su cuenta y costo a la demolición y remoción de aquellas obras e instalaciones que hubiese ejecutado y que, por sus condiciones, ya no sean de utilidad a juicio de "LA COMISIÓN".

DÉCIMASEGUNDA.- El presente título se otorga conforme a la documentación e información que bajo protesta de decir verdad se han presentado por "LA CONCESIONARIA" en el entendido que la falsedad de la misma, independientemente de la aplicación de las sanciones que correspondan, motiva la nulidad del presente título, conforme a lo dispuesto en la ley y la presente concesión y permiso.

DÉCIMATERCERA.- Al presente título se le anexarán en lo futuro las modificaciones o condiciones adicionales relacionadas con el aprovechamiento a que se refiere el presente título, las cuales se considerarán formando parte del presente instrumento de concesión y permisos, para todos los efectos legales, una vez emitidos por "LA COMISIÓN".

DÉCIMACUARTA.- "LA CONCESIONARIA" se compromete, en caso de que el acuífero llegue a la sobreexplotación o se encuentre sobreexplotado, a sujetarse a las políticas de ajuste de volúmenes que se implementen en el reglamento del acuífero, para su estabilización o recuperación.



**CONDICIONES PARA LA EXPLOTACIÓN, USO O APROVECHAMIENTO DE AGUAS NACIONALES DEL SUBSUELO EN ZONAS EN LAS CUALES EL EJECUTIVO FEDERAL LAS REGLAMENTO O DECRETO SU VEDA Y PARA LA CONSTRUCCIÓN DE LAS OBRAS NECESARIAS.**

Nombre de LA CONCESIONARIA: H. AYUNTAMIENTO CONSTITUCIONAL DE GUAYMAS (LA MISA)  
 Título de concesión Número: 02SON120256/09HMGR99

PRIMERA.- La presente concesión de aguas del subsuelo comprende el aprovechamiento de "LA CONCESIONARIA" integrada por 1 pozo(s), mismo(s) que se describen en este anexo que consta de 3 hojas, que forman parte del mismo.

SEGUNDA.- Especificaciones:

1.	Cuenca	RÍO MATAPE	
	Acuífero	SON 35 VALLE DE GUAYMAS	
	Región Hidrológica	SONORA SUR	
	Entidad Federativa	SONORA	
	Municipio o Delegación	GUAYMAS	
	Localidad	LA MISA	
2.	Coordenadas del Punto de Extracción:	Latitud 28° 22' 32.0"	Longitud 110° 31' 55.0"
3.	Uso Inicial:	PUBLICO URBANO	
4.	Volumen de Consumo (m3/año):	63,565.43	Gasto Requerido (l/seg) 36.000
5.	Volumen de Extracción (m3/año):	63,565.43	Gasto Máximo (l/seg) 36.000
6.	Volumen de Descarga (m3/año):	0.00	

TERCERA.- Las aguas se extraerán mediante una obra de perforación, alumbramiento o pozo profundo, que se identifica con el Número S/Nº en el punto que se señala y cuyas características principales son:

1) Pozo

Profundidad de la Perforación: 120.00 metros.

Diámetro de la Perforación: 30.480 cm.

Diámetro de Ademe: 25.400 cm.

2) Equipo

Diámetro de la Columna de Succión: 15.240 cm.

Diámetro de la Descarga: 15.240 cm.

Tipo de Bomba: SUMERGIBLE

Accionada por Motor: ELECTRICO

Medidor Totalizador de Volúmenes: OBLIGATORIO

CUARTA.- La explotación, uso o aprovechamiento de agua del subsuelo se sujetará además a las siguientes condiciones específicas.

SE DEBERÁ INSTALAR MEDIDOR TOTALIZADOR VOLUMÉTRICO.  
 --- FIN DE TEXTO ---



FOLIO 986504

QUINTA.- "LA CONCESIONARIA", se obliga a:

- I. Cumplir lo dispuesto en la reglamentación de la extracción y utilización de aguas del subsuelo así como el decreto de veda expedido por el Ejecutivo Federal;
- II. Construir en el terreno donde se efectúe la extracción, únicamente las obras que permita "LA COMISIÓN", de acuerdo a los planos y especificaciones, previamente aprobados.
- III. Construir las obras bajo su responsabilidad, debiendo permitir en cualquier tiempo, el acceso a las mismas o al terreno de que se trata, para que "LA COMISIÓN" ejerza la inspección y vigilancia que le competen de acuerdo con las facultades que para tal efecto le señala la Ley de Aguas Nacionales y su Reglamento.
- IV. Vigilar, conservar y aún modificar sus obras mecánicas e hidráulicas, en los términos de las normas oficiales mexicanas que "LA COMISIÓN" expida al efecto y, en los términos del artículo 98 de la Ley de Aguas Nacionales, ajustarse a las medidas correctivas que sea necesario ejecutar y que señale "LA COMISIÓN", así como a acatar las instrucciones que por escrito le señale "LA COMISIÓN" al respecto, mismas que formarán parte integrante del presente título;
- V. Instalar en las obras, medidores y demás accesorios para determinar gastos, volúmenes y niveles;
- VI. Permitir la lectura y verificación del funcionamiento y precisión de los medidores y para verificar el cumplimiento de las disposiciones fiscales aplicables;
- VII. Llevar, en el caso de uso público urbano y uso industrial, así como de otros usos productivos cuando así lo requiera "LA COMISIÓN", una bitácora anual de operación del aprovechamiento, en donde se registre la información sobre el comportamiento de los niveles de agua, consumo de energía eléctrica utilizada y volúmenes de agua extraídos.
- VIII. Presentar a "LA COMISIÓN" la información sobre el volumen de aguas nacionales explotadas, usadas o aprovechadas al amparo del presente título, en forma trimestral en los meses de abril, julio, octubre y enero, cuando "LA CONCESIONARIA" no presente o deba presentar declaración fiscal por los derechos por el uso o aprovechamiento de aguas nacionales, en los términos de la Ley Federal de Derechos; y.
- IX. Ejercer las facultades y cumplir con las obligaciones establecidas en la Ley de Aguas Nacionales y su Reglamento.

SEXTA.- En el caso de asignación o concesión de agua para uso público urbano a centros de población o asentamientos humanos, otorgada a personas distintas a los municipios, los titulares de las mismas asumen la obligación de transmitir este título al Municipio respectivo, en caso de que el Ayuntamiento decida asumir la prestación del servicio público de agua potable y alcantarillado.

SÉPTIMA.- "LA COMISIÓN" podrá revocar el permiso a que se refiere este anexo, además de los motivos previstos en las condiciones generales de este título, cuando se compruebe que posteriormente se realicen o modifiquen las obras, sin permiso de "LA COMISIÓN". Las obras realizadas sin permiso de "LA COMISIÓN" serán retiradas por el infractor por su cuenta, dentro del plazo que al efecto señale "LA COMISIÓN" y de no hacerlo, ésta podrá demolerla con cargo al mismo infractor.

OCTAVA.- DESCRIPCIÓN DEL POZO, CROQUIS Y PUNTO DE EXTRACCIÓN AUTORIZADO PARA EL APROVECHAMIENTO DESCRITO CONFORME A LOS PLANOS QUE EXISTEN EN EL EXPEDIENTE ADMINISTRATIVO.

EL APROVECHAMIENTO SE LOCALIZA EN PREDIO LA MISA  
FIN DE TEXTO


CROQUIS



NOVENA.- Mediante la expedición del presente permiso de concesión o asignación se benefician a 3 localidad(es).

Localidades:

1.- DEL ESTADO: SONORA, MUNICIPIO: GUAYMAS Y LOCALIDAD: LA MISA CON UN VOLUMEN DE: 63,565.43 M3 ANUALES PARA 1,162 HABITANTES EN LA LOCALIDAD.

  
FOLIO 986581





COMISION NACIONAL  
DEL AGUA

SUBDIRECCION GENERAL DE ADMINISTRACION DEL AGUA  
REGISTRO PUBLICO DE DERECHOS DE AGUA

En la Ciudad de México, Distrito Federal siendo las 11:28 horas, del día 20 de DICIEMBRE de 1999, quedó efectuada la inscripción en primera inmatriculación del título de concesión/asignación y/o permiso número 02SON120256/09HMGR99 integrado por 6 hojas foliadas, en el libro de registro del Estado de SONORA, con el número de registro 02SON113063, en el tipo de folio 1, en el tomo H-R02, foja número 18, CONSTE. DOY FE.

  
El Registrador  
Lic. Mario Alberto Rodríguez Pérez

